








HalleWestfalen, Wasserschloss Tatenhausen

## Von Herz zu Herz

### Fahrradroute

Nach Ihrem Start beim Wanderparkplatz Bockhorst entdecken Sie das idyllische Fachwerkensemble mit romanischem Kirchlein im Herzen von Bockhorst. Keinesfalls dürfen Sie sich das Anwesen Meyer-Hermann sowie den Bockhorster Kotten mit Backhaus entgegen lassen. Fast meint man sich an den Duft frisch gebackenen Brotes zu erinnern ...  Von hier aus führt Sie die Route in südöstliche Richtung, vorbei am Spargelhof Lange. Lust auf eine Pause in der urigen Gaststätte Vahlenkamp? Hier gibt es besonders leckeren Pickert.  Danach passieren Sie die Bunte Mühle und kommen ins nostalgische Hörste mit zauberhafter Dorfkirche. Weiter geht's am Wasserschloss Tatenhausen vorbei bis zum Kirchplatz in HalleWestfalen, auch »Haller Herz« genannt. Die Kirchringbebauung rund um die Johanniskirche besteht aus reizvollen Fachwerkhäusern des 16. bis

19. Jh.  Nach einer erholsamen Pause führt die Tour durch die alte Bauernschaft Hessel. Kaum vorstellbar, dass hier einst die Dampflokomotive des Haller Willem durchgeschnauft sein soll.  Die heutigen Züge der seit 2000 reaktivierten Bahnlinie gleiten jetzt fast lautlos über die Schienen. Der Weg führt Sie nun durch einen Forst und über eine herrschaftliche Allee halb ums Wasserschloss Holtfeld herum. Gönnen Sie sich einen Blick auf die prachtvolle Fassade im Baustil der Weserrenaissance und radeln Sie dann vorbei an der Lütken Mühle über den Bockhorster Dorfkern zurück zum Ausgangspunkt.



Blick auf Bockhorst

### Sehenswürdigkeiten:

- **Bockhorster Fachwerkbauten** mit Kotten und Backhaus, romanischer Dorfkirche und Fundstelle des »Bockhorster Triumphkreuzes«
- **Fachwerkensemble »Haller Herz«**, HalleWestfalen
- **Johanniskirche** mit hochwertigem Orgelwerk, HalleWestfalen

### Extra-Tipps:

Genießen Sie Süßes und Herzhaftes im Bauerncafé Lefelmann, Casumer Str. 48, Versmold.

Bei Beuken Schmedt, Alleestr. 41, Halle-Westfalen, erwarten Sie feinste, selbst gemachte Torten.

Folgen Sie auf Ihrer Route diesem Zeichen:



**Gesamtlänge:** 31 km

**Start/Ziel:** Wanderparkplatz Bockhorst, Versmold

**Navigationsadresse:** Eschkamp, 33775 Versmold

### Charakter:

Die Tour verläuft durch ebene Landstriche, teilweise auch durch schattige Forstgebiete.

### Info- und Kartenmaterial:

Radwanderkarte NRW, Kreis Gütersloh, Stadt Bielefeld. 8,50 Euro, ISBN 978-3-936184-74-7

Radwanderkarte Kreis Gütersloh – Stadt Bielefeld. Publicpress, 5,99 Euro, ISBN 978-3-89920-162-8.

### Information:

Stadt Versmold, Tel. 05423 954-110  
[www.versmold.de](http://www.versmold.de)

Stadt HalleWestfalen, Tel. 05201 183-129  
[www.hallewestfalen.de](http://www.hallewestfalen.de)